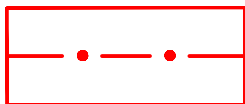


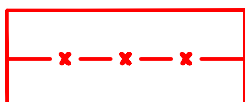
## JELMAGYARÁZAT a J-4M2 tervlaphoz



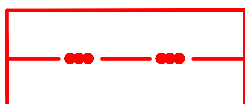
Szabályozási termódosítás határa




Beépítésre szánt terület határa




Megszünő beépítésre szánt területhatár



Tervezett beépítésre szánt terület határa



Szabályozási vonal



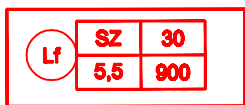
Irányadó szabályozási vonal



Építési övezet, övezet határa



Kötelező zöldfelület határa



Építési övezet

beépítési mód	beépítési %(max.)
építmény magasság (m)	telek terület (m <sup>2</sup> )(min)



Kereskedelmi, szolgáltató gazdasági terület



Falusias lakóterület



Különleges mezőgazdasági tanya



Általános mezőgazdasági terület